



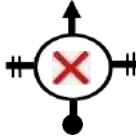
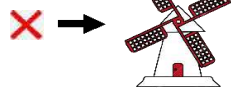

















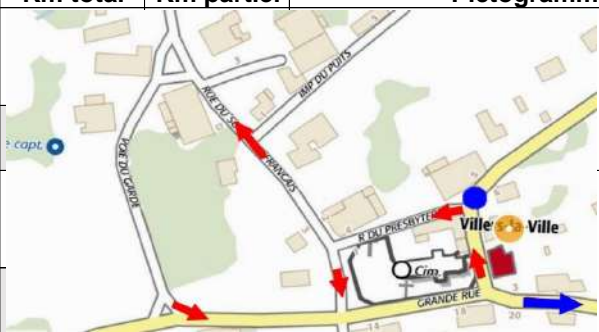











N°	Km total	Km partiel	Pictogramme	Commentaire
1	RAZ	RAZ		Vous êtes devant l'enseigne Lycée Bartholdi
	0,000	0,000		
2				SRP jusqu'au stop
3				Attention il est important de ne remettre à zéro le compteur partiel que lorsque vous arrivez à des cases où il y a un métrage partiel!
	0,410	0,410		
4			au rond point, deuxième sortie	
	0,550	0,140		
5			Tout droit Rue saint- Quentin	
6				Vous arrivez sur le boulevard de Franche-Comté
	1,210	0,660		
7				Baume-les-Dames
	2,150	0,940		
8				
	4,420	2,270		
9				Si je retranche le vrai chiffre à celui qui est dans le nom de cette rue j'obtiens combien? A
	5,370	0,950		
10				Vous êtes à Vy-les-Lure
	6,130	0,760		
11				Lorsque l'indication de direction est sous l'indice, c'est "après", donc à gauche après l'église
	7,660	1,530		
12			Rue des Aynans	vous tournez à la rue des Aynans












N°	Km total	Km partiel	Pictogramme	Commentaire
13				
14				Ici pas de flèche sur le picto, l'indice pourrait être: on dit que ses habitants sont plutôt "joyeux"
	10,500	2,840		
15			si vous avez trouvé, vous passez sur un pont	Puis SRP (suivre route principale, en général la plus large, ou celle qui est prioritaire)
	10,730	0,230		
16			td	"td" en minuscule, donc <u>au</u> <u>métrage</u> , vous n'allez pas tout droit , vous arrivez à Gouhenans
	12,370	1,640		
17				
	13,850	1,480		
18				Puis SRP
	14,320	0,470		
19				Vous passez devant l'église de Gouhenans
	14,540	0,220		
20				Rue du Pâtis, puis SRP D92 direction Athesans puis chercher l'indice suivant
	14,860	0,320		
21			Prendre la rue de cet auteur à fable	
22				SRP Vous êtes sur la D92 direction Athesans
	15,400	0,540		
23				45 mn SRP
	17,800	2,400		
24			Tu as une médaille, c'est pas en or, c'est pas en bronze donc 🏅	La réponse est sur un panneau dans la traversée d'Athesans B

N°	Km total	Km partiel	Pictogramme	Commentaire
25			SRP	
26				suivre L'Isle sur le Doubs
	18,330	0,530		
27			après l'église	indice: il y a du sex dans cette direction puis SRP
	18,960	0,630		
28			! A gauche juste après la vierge	
29			Vous êtes sur la D241	
30				Vous êtes à Etroitefontaine. Depuis ce carrefour, faire la petite boucle qui vous fait revenir à ce même carrefour, en passant devant le clocher, puis direction Beveuge
	21,240	2,280		
31				Beveuge
	21,680	0,440		
32				
	24,020	2,340		
33				
	24,290	0,270		
34			D221 Villers-la-ville	SRP
35				1h / 1h15
	26,090	1,800		
36				Dans 130m, vous arrivez au point bleu
	26,220	0,130		

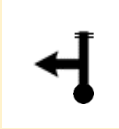









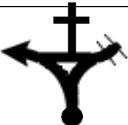
N°	Km total	Km partiel	Pictogramme	Commentaire
37				<p>Vous êtes au point bleu, passez par toutes les flèches rouges avant de sortir par la bleue, puis SRP jusqu'à la D9. Attention, ouvrez bien les yeux, <u>sur le parcours</u>, un indice discret vous donne la réponse à la question: A quelle distance se trouve "Villargent"?</p> <p style="text-align: center;">C</p>
38				
39	RAZ	RAZ		Remise à Zéro des compteurs D9 Héricourt
40	0,960	0,960	D	donc "droite" direction Villargent puis SRP
41				Retrouver cette case avec les indices visuels et prendre la flèche rouge
42				puis D91
43	1,870	0,910	<div style="border: 1px solid red; padding: 2px; display: inline-block;">Villargent</div>	D91
44	3,660	1,790	<div style="border: 1px solid red; padding: 2px; display: inline-block;">MELECEY</div>	attention au métrage!
45	4,040	0,380		reprenez-vous et prenez la flèche rouge, servez-vous des indices cartographiques
46	4,510	0,470	<div style="border: 1px solid red; padding: 2px; display: inline-block;">FALLON</div>	Attention, dans la traversée de Fallon, vous allez passer devant une pancarte discrète et formulée de manière étrange. On pourrait comprendre qu'il est interdit de laver quoi?
47	5,370	0,860		D
48				 














N°	Km total	Km partiel	Pictogramme	Commentaire
49				
50				× †
51				
	6,160	0,790		
52				× †
	6,670	0,510		
53				vous êtes sur la D90 direction Abbenans
	7,140	0,470		
54				
	8,910	1,770		
55				prenez sur votre droite, rue de la boulangerie
56				Après cette case, vous prenez la 1 ère à gauche, chemin de Boulan, prudence, serré et trous!
	9,290	0,380		
57				boite aux lettre numéro 9
58				passer devant l'église et SRP D7E. Vous quittez Abbenans. Attention métrage!
	9,570	0,280		
59				Cubry D116
	11,850	2,280		
60				Après ce panneau; prendre 1 ère à droite D116E1 puis SRP
	13,400	1,550		






N°	Km total	Km partiel	Pictogramme	Commentaire
61				1h45 Vous faites une pause au monument du Marquis
	14,270	0,870		
62			Pendant la pause, vous cherchez ce que représente le point d'interrogation, la réponse est dans une rayon d'environ 20 m du parking	
63			Vous continuez votre chemin comme indiqué case 61	
64			Vous prenez "rue du château"	
65			SRP puis	
66			Attention vous allez voir le photographe, sur la place près de l'église, ce sera votre poster souvenir, vous pouvez vous arrêter, faire des grimaces, prendre la pose, comme vous voulez!	
67				après cette indication, vous repassez au niveau du monument du marquis, SRP
68				SRP
	15,300	1,030		
69				Vous êtes à Cubrial carrefour avec la D50 direction Pont-sur-l'Ognon SRP
	16,500	1,200		
70				
	20,020	3,520		
71			Vous traversez Pont-sur-l'Ognon par la grande rue	
72				
	20,660	0,640		

N°	Km total	Km partiel	Pictogramme	Commentaire
73				
74				
	23,700	3,040		
75				! Tout droit
	23,880	0,180		
76				D25 direction Rougemont, vous quittez Tressandans
	25,560	1,680		
77				SRP Baume-les-Dames puis D25 et D486 2h15/30
	27,310	1,750		
78				Direction Cuse-et-Adrisans
	30,480	3,170		
79				
	31,190	0,710		
80				Direction Nans
81				
	32,770	1,580		
82			SRP Uzelle D29	attention priorité à droite! Surtout celle à 4km
83				
	37,390	4,620		
84				D116 Gondenans
	37,670	0,280		

N°	Km total	Km partiel	Pictogramme	Commentaire
85				! Ne pas rater la route!
	40,350	2,680		
86				Vous êtes à Montby
	41,120	0,770		
87				Pas Clerval
88				Fontenelle-Montby D25
	41,510	0,390		
89			Fontenelle-Montby	
	44,110	2,600		
90			prendre "La vie de Médée"	ouvrez l'œil
91				indice de rue:le bon endroit pour tomber dans les pommes (peut-être descendre de voiture pour trouver...)
	44,400	0,290		
92				
	44,840	0,440		
93			FONTENELLE LES MONTBY	Vous êtes sur la D25
	44,890	0,050		
94			Combien de KM de galeries cartographiées par le groupe spéléologique de Clerval-Baume? (réponse à trouver entre cases 93 et 97) F	
95			Vous n'allez pas chez les ennemis d'Obélix	
	49,190	0,430		
96				Vous arrivez sur la D50 direction Rougemont
	52,500	3,310		


N°	Km total	Km partiel	Pictogramme	Commentaire
97				G Si vous ne trouvez pas le panneau, c'est que vous avez besoin de venir me voir, je m'appelle? 3h
	52,830	0,330		
98				Normalement il ne vous reste qu'une photo à trouver d'ici la fin!
	55,250	2,420		
99				 Huanne
	55,490	0,240		
100				suivre la rue de la chapelle puis prendre la rue de Morchamps,
	55,590	0,100		
101				vous quittez Gouhelans
102				
	57,860	2,270		
103				Puis 1 ère à droite! Route dégradée
104				Vous arrivez à Mondon. Roulez tout droit jusqu'au puit, puis montez à gauche
	59,400	1,540		
105			prenez 5 fois à gauche. Sur ce parcours qui vous ramène au puit, vous devez trouver l'oiseau qui s'il est triple peut vous accueillir dans son "nid"	H
106				Carrefour du puit, vous allez à droite cette fois
	61,250	1,850		
107				SRP D486 jusqu'à Montussaint où vous prendrez la rue du repos puis SRP D374
	61,430	0,180		
108				Rognon
	64,830	3,400		




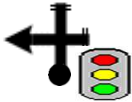
N°	Km total	Km partiel	Pictogramme	Commentaire
109			Traversez Rognon par la D26	
110				D113 Tournans
	66,960	2,130		
111				SRP
	69,010	2,050		
112				SRP D113 Verne
	69,200	0,190		
113				SRP rue principale
	72,260	3,060		
114				"Rue principale"
	72,580	0,320		
115				D252 Rillans 3h30
	72,700	0,120		
116				SRP rue des vignes
117				 sur pont
	72,970	0,270		
118				
	73,100	0,130		
119				Pas 9t
120				
	73,470	0,370		

N°	Km total	Km partiel	Pictogramme	Commentaire
121				Puis SRP jusqu'à la D50
	73,600	0,130		
122				Direction ESTIMPRIM pour la pause
	75,950	2,350		
123				✗ Panneau Europolis
	76,500	0,550		
124				
125				Arrivée première étape, n'oubliez pas de remettre votre feuille de route aux contrôleurs! Merci
	76,920	0,420		




Réserve correction									
Total photos		Total questions							
								TOTAL:	
7								H	
6		ENTRE						G	
5		ENTRE						F	
4								E	
3								D	
2								C	
1								B	
Photos								A	
Questions									








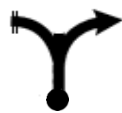


Balade matin


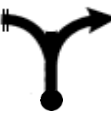



















N°	Km total	Km partiel	Pictogramme	Commentaire
1			Suivre les flèches pour sortir du parking	Départ
2	RAZ	RAZ		RAZ Au panneau
3				
4				
5				
6	0,650	0,650		
7				
8				













N°	Km total	Km partiel	Pictogramme	Commentaire
<p>En restant dans la carte et dans la voiture, repérez-vous et trouvez une marque de bière ancienne d'origine alsacienne, puis retournez au feu prendre la direction Luxiol</p>				
9	RAZ	RAZ		Direction Luxiol
10	0,920	0,920		Luxiol
11	2,940	2,020		
12			<p>Le nom de ce fooballeur? Indices: un nom de rue dans ce village ainsi que le point commun de ces 3 dessins:</p>	
13	3,160	0,220		Puis SRP
14	3,410	0,250		









N°	Km total	Km partiel	Pictogramme	Commentaire
15				
16				
17				
18	3,740	0,330		 
19			SRP	D271
20			Vous traversez Fontenotte	
21	7,440	3,700		D23 Baume les Dames, puis SRP jusqu'au rond-point
22	10,680	3,240	BAUME-LES-DAMES	
23	10,920	0,240		direction Baume, vous allez montrer votre "Belle" chez notre partenaire F3C
24	12,280	1,360		Vous faites demi-tour dans la station, si vous avez besoin d'un complément, c'est la dernière station avant Lure et c'est notre partenaire 😊
25				Vous retournez au rond point précédent
26	13,380	1,100		Besançon/ Séchin

N°	Km total	Km partiel	Pictogramme	Commentaire
27				A Séchin, vous prenez Ougney-Douvot D277A
	17,980	4,600		
28				SRP
	19,800	1,820		
29				Suivre Esnan sur pont et après pont
	20,340	0,540		
30				Baume centre
	29,020	8,680		
31				au prochain rond point première sortie, "Cour"
32				
33				SRP rue du docteur Damotte
34				Vous traversez Cour, jusqu'à la case 38, sur votre route, qui est à la droite de notre dame du Rosaire? K
	29,710	0,690		
35				Vous descendez en SRP avant ce carrefour
36				vous allez passer devant l'église
37			 Puis SRP	
	30,390	0,680		
38				Vous revenez sur la D50 direction le pont précédent
	30,870	0,480		












N°	Km total	Km partiel	Pictogramme	Commentaire
39				Sur pont, puis SRP D50
	31,100	0,230		
40				Pont-les-Moulins
	32,930	1,830		
41				D21 Guillon-les-Bains
	35,840	2,910		
42				D331 Villers-Saint-Martin par La Lavaine
	36,120	0,280		
43				
	38,230	2,110		
44				suivre D331 Villers-saint-Martin SRP
	38,750	0,520		
45				
	44,450	5,700		
46			ROCHE-LES-CLERVAL	30mn
	47,210	2,760		
47			SRP	L Dans ce village, quelle année pour 300 jours d'indulgence?
48				M direction Croisey-le-Petit Dans cette côte trouver le synonyme de Obama-20 mai 2022
	49,560	2,350		
49			3,3 km de côte sur D27	
50				Croisey le Grand D19E
	54,890	5,330		

N°	Km total	Km partiel	Pictogramme	Commentaire
51			SRP jusqu'au Col de Ferrière par Crosey-le-grand	
52	60,530	5,640		Au Col de Ferrière direction Glainans
53	60,650	0,120		Chaux les Clerval D36
54	61,870	1,220		
55	64,740	2,870		Vous êtes à Anteuil
56	64,850	0,110		
57				
58	65,040	0,190		
59				D358
60			SRP	
61	67,350	2,310	Saint-Georges-Armont	1h
62	67,550	0,200		12t SRP

N°	Km total	Km partiel	Pictogramme	Commentaire
63				 Puis SRP D683
64	69,900	2,440		Vous êtes sur la D683 direction Clerval
65	74,200	4,210		Vous êtes à Pays de Clerval direction D25 Fontaine-les-Clerval 1h
66	75,170	0,970		Suivre D117 Soye
67	77,320	2,150		Dolmen puis SRP
68			Fontaine les Clerval	Vous y êtes
69	79,920	2,600		Sur pont
70	80,090	0,170		N Nom du gîte à 50 mètres
71	80,160	0,070		
72	80,330	0,170		
73	80,420	0,090		Rue de Belfort
74	80,590	0,170		Puis rue des Planches, on quitte Fontaine-les-Clerval





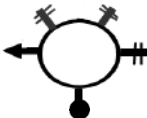




N°	Km total	Km partiel	Pictogramme	Commentaire
75			SRP	
76	84,880	4,290		
77	87,650	2,770	SOYE	
78	87,820	0,170		
79	87,960	0,140		
80	88,080	0,120		Vous êtes rue des Faubourgs
81				Rue du Janan
82			Sur votre parcours, dans le village, trouvez la lettre en +	O Ouvrez l'œil, avec quelle lettre en +, cette rue serait celle d'une spécialité fougerollaise
83				Vous passez devant l'entrée de l'église puis direction rue du Crau
84	89,030	0,950		1h45 Bournois, D117 SRP par "la guinguette"
85	94,320	5,290		
86	95,090	0,770		Vous êtes au point rouge sur la carte page suivante

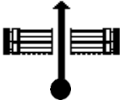
N°	Km total	Km partiel	Pictogramme	Commentaire						
<p>Si vous faites ce parcours flêché et que vous êtes observateur, vous trouverez une des photos! Puis vous repartez par la flêche bleue. Notez la case sur la feuille de photo (exemple: j1)</p>										
	A	B	C	D	E	F	G	H	I	J
1										
2										
3										
4										
5										
6										
7										
8										
9										
10										

N°	Km total	Km partiel	Pictogramme	Commentaire
87			Vous êtes au point rouge	SRP, à partir d'ici il vous reste 3 photos
	RAZ	RAZ		
88				Grammont
	2,040	2,040		
89				Vous arrivé à Grammont
	4,140	2,100		
90				Carrefour de la mairie
91				Pas Courchaton puis SRP rue du général Rampont
92				 puis SRP
	4,960	0,820		
93				D90 par Georfans
	6,930	1,970		
94				D9 Héricourt
	8,510	1,580		
95				Direction Senargent D18 SRP
	9,220	0,710		
96				puis vous arrivez à Vellechevreux, direction route de la carrière
	9,420	0,200		
97				
	10,050	0,630		
98			Rue de l'église	

N°	Km total	Km partiel	Pictogramme	Commentaire
99				X
	10,500	0,450		
100				direction Mignafans puis Secenans en SRP
	12,180	1,680		
101				Vous êtes à Secenans, rue des vignes
	14,330	2,150		
102				D93 direction Granges la ville 2h15/30
	14,570	0,240		
103				Sur pont Vous êtes à Granges-la-Ville
	16,120	1,550		
104				
	16,240	0,120		
105				SRP D94
	16,320	0,080		
106				 Vous êtes à Granges-le-Bourg
	17,650	1,330		
107				Rue sur les fosses
108				Rue sous les jardins
109				SRP tout droit, Malval
	17,900	0,250		
110			Vous traversez Malval	

N°	Km total	Km partiel	Pictogramme	Commentaire
111				Puis SRP jusqu'au rond-point de Saulnot
	19,800	1,900		
112			SAULNOT	! 3 Canivaux en travers de la route
	21,200	1,400		
113				
	21,890	0,690		
114				Courmont D96 puis SRP
	22,580	0,690		
115			De la case 112 à la case 118, trouver à quel âge est mort Pierre Formet	P une célèbre marque d'eau de javel va vous aider
116				3h00 juste avant Lomont, prendre Faymont D124
	30,280	7,700		
117			FAYMONT	
	32,560	2,280		
118				Route de Vacheresse
	34,640	2,080		
119				ce n'est pas une église Puis SRP jusqu'à Lyoffans
	37,020	2,380		
120				Pas Lomont
	38,320	1,300		
121				 3h15/30
	40,520	2,200		
122				Allez, on rentre tranquillement, vous êtes en ralliement...D4 Moffans puis SRP

N°	Km total	Km partiel	Pictogramme	Commentaire
123				Attention aux priorités à droite!! radar possible
	42,680	2,160		
124				Lure D214 puis SRP
	44,080	1,400		
125				
	45,730	1,650		
126			Vous êtes sur la voie de Lure D262	
127				Lure-centre puis centre-ville sur les 2 prochains rond-points puis SRP
	46,850	1,120		
128			SRP	SRP jusqu'à l'avenue Carnot (rue principale de Lure), vous traversez Lure par D64
129				Rue de Lorraine puis tout droit encore rue de Lorraine
	50,230	3,380		
130				Linexert vous pouvez déjà préparer la case 130
	50,980	0,750		
131				Francheville D134 jusqu'à la salle
	53,950	2,970		
132				on part du principe que c'est gauche ou droite pour la case suivante (le tout droit = la droite), les 2 routes en SRP arrivent à la salle
133				<i>je vous demande de ne pas ne pas tourner du côté contraire de l'opposé du côté du pied où le petit orteil est à droite mais plutôt d'aller de l'autre côté</i>
	56,810	2,860		
134				Q Donc vous repondez à la question par gauche ou droite...

N°	Km total	Km partiel	Pictogramme	Commentaire
135			 Le pictogramme représente un panneau de direction à double sens. Il se compose d'une tige verticale avec une pointe vers le haut. À l'extrémité inférieure de la tige se trouve un cercle noir. De part et d'autre de la tige, à mi-hauteur, se trouvent deux rectangles horizontaux, chacun divisé en trois bandes horizontales, ce qui correspond à la signalisation routière française pour un panneau de direction à double sens.	Vous êtes arrivé

